


Rutas de Serradilla

MONFRAGÜE
PARQUE NACIONAL



Ayuntamiento
de Serradilla



Serradilla es Monfragüe

Monfragüe es uno de los 15 Parques Nacionales de España y el único de la Comunidad Autónoma de Extremadura.

Con unas 18.000 ha, este enclave lo componen 7 municipios, entre los que destaca Serradilla por ser con diferencia notable el que más terreno aporta (5.000 ha), de las cuales parte se usan como zona de uso público (más del 30% del total del parque) y el único con un Monte de Uso Público dentro de Monfragüe (M.U.P. 114). Además su pedanía, Villarreal de San Carlos, es el centro neurálgico de este enclave, que se une a Serradilla por el camino vecinal nombrado como "Itinerario Marrón".

El principal valor del Parque Nacional de Monfragüe es ser una de las muestras de bosque mediterráneo mejor conservadas del mundo, pudiendo encontrar en este ecosistema una gran variedad de especies de flora y fauna autóctonas. Además destaca también este espacio por la facilidad a la hora de observar una gran variedad de especies amenazadas como el buitre negro, el águila imperial o la cigüeña negra.

De todos estos valores se puede disfrutar en Serradilla, a través de una amplia oferta de rutas, senderos, miradores, observatorios, etc.



En el municipio existen dos puntos de información turística, uno en Serradilla, que es el Centro de Interpretación "La Huella del Hombre en Monfragüe", y otro en su pedanía de Villarreal de San Carlos, el Centro de Interpretación de "Lugar nuevo".





El origen de este municipio es incierto, si bien hay vestigios y pruebas fehacientes de que ya estuvo habitado en **tiempos romanos**, pudiendo haber existido otras civilizaciones prerromanas de las que también se ha obtenido prueba en el entorno.



El casco urbano de Serradilla está enclavado entre el Río Tajo (a 4km al sur del casco urbano) y una sucesión de sierras situadas al norte y que discurren de este a oeste, que constituyen la prologación de las sierras de Las Villuercas y de **Monfragüe**.

Esta ubicación brinda al turista la posibilidad de conocer **diferentes ecosistemas** sin salir del municipio, como son: dehesas de encinas, alcornocales, vegetación de ribera, roquedos, bosques, matorral mediterráneo y pinar, principalmente. Es evidente que esta rica variedad de ecosistemas forestales alberga una espectacular **diversidad vegetal, faunística y también cultural**, apreciable a través de las numerosas rutas que pueden realizarse en la localidad a través de su Monte de Utilidad Pública y sus caminos vecinales.

Villarreal de San Carlos



Esta pedanía perteneciente al municipio de Serradilla fue fundada por Carlos III entre 1758 y 1788 con el objetivo de vigilar la zona de Monfragüe, donde centraban su actividad delictiva los bandoleros de la zona que encontraban refugio en las agrestes sierras de este paraje.

En sus asaltos, los bandoleros frecuentaban enclaves como el Puente del Cardenal y el Puerto de la Serrana, dos puntos estratégicos de la Cañada Real Trujillana que comunica Plasencia y Trujillo, pues eran dos puntos de paso obligado y de difícil defensa para sus víctimas.

Para la vigilancia y defensa de la zona se creó Villarreal de San Carlos, donde se instaló además un pequeño destacamento militar.



A día de hoy Villarreal de San Carlos se ha convertido en el **centro neurálgico** del Parque Nacional de Monfragüe, pues es el único núcleo urbano dentro de sus límites, es una parada imprescindible para el turista que encuentra aquí oficinas de información turística, merenderos, centros de interpretación, alojamientos y restaurantes.

Desde Villarreal parte la mayoría de **rutas turísticas** del parque, una de ellas nos conduce hasta el “**Almez de Lugar Nuevo**”, situado en el conocido como “**Huerto del Hojaranzo**”. Con más de 15 metros de altura y 5 de perímetro en el tronco, está catalogado como **Árbol Singular** por su noble porte.



Parte también desde la Villa la Ruta Marrón, la más larga del Parque Nacional (14km aproximadamente), que discurre por el antiguo camino que une Serradilla a esta su pedanía, cruzando el Arroyo de Barbaón a través del imponente Puente del Horquillo.





Centro de Interpretación “La Huella del Hombre en Monfragüe”



INFORMACIÓN
TURÍSTICA

Este Centro de Interpretación es también la Oficina de Turismo de Serradilla, se divide en varias salas: **etnografía, prehistoria, juegos infantiles y recursos naturales**. Ofreciendo así la posibilidad de realizar un recorrido por la **historia de Monfragüe**, desde la prehistoria hasta nuestro pasado más reciente, pasando por tiempos de romanos y bandoleros. Para realizar este recorrido el centro cuenta con la **mejor colección etnográfica de la comarca**, con una amplísima variedad de utensilios y herramientas originales, que ilustran la vida y cultura de los habitantes de Monfragüe.

El centro cuenta con un **guía** que además de interpretar y guiar la visita, ofrece al visitante información turística de Serradilla y la posibilidad de realizar un **recorrido gratuito por la localidad** para grupos organizados, visitando los principales puntos de interés **turístico, cultural y gastronómico**: Santuario del Stmo. Cristo de la Victoria, tahonas con horno de leña, mataderos, monumentos...

Información y visitas: 927 407 020 / 608 985 222 / museo@serradilla.es

Ubicación: Calle Cuatro Lobos, Nº 4, Serradilla (Cáceres).

La entrada y los servicios del guía son gratuitos.





Centro de Interpretación “Lugar nuevo”



INFORMACIÓN
TURÍSTICA

EL Centro de Interpretación “Lugar Nuevo” está situado en **Villarreal de San Carlos** (pedanía de Serradilla), en el se ofrece **información turística** de Monfragüe en general y del municipio en particular.

Este centro posee varias salas dedicadas a este fin, y a través de **medios audiovisuales, paneles, animales naturalizados y piezas etnográficas** pretende sensibilizar medioambientalmente y dar a conocer al visitante los principales valores naturales, históricos y culturales de Monfragüe, Serradilla y Villarreal de San Carlos.

Cada año y durante la celebración de la **Feria Internacional Ornitológica (FIO)** cuya sede es esta Villa, el centro, además de proporcionar información turística acoge a numerosos artesanos locales que dan muestra también de la cultura y productos de la tierra (embutidos, dulces, panes, artesanía, etc.).

Información y visitas: 927 40 70 02

Ubicación: Calle de Villarreal de San Carlos, Nº 26, Villarreal de San Carlos, Serradilla (Cáceres).

La entrada y los servicios del guía son gratuitos.



1 Ruta Cultura Serradillana

Esta ruta discurre por la Sierra de Santa Catalina y cuenta con numerosos enclaves y elementos que ilustran parte de la historia de esta tierra, además de varias zonas de merenderos y miradores.

Mientras ascendemos hasta la cumbre de la sierra, nos encontramos con la Ermita de Santa Ana (s. XVII) y la zona de olivares donde se descubrió el Tesorillo de Serradilla (época tartésica).

Una vez en lo alto de la sierra, descubrimos el monumento del "Plau del Obispu", donde descansó el Cristo de Serradilla y sus portadores en su travesía hasta Serradilla.

Un camino llano, con unas vistas panorámicas incomparables, nos conducirá hasta la Cruz de los Siglos, La Casetina y el Cancho del Lobo. En esta ruta podremos encontrarnos con algunas pinturas rupestres.

Finalmente, descenderemos por el Camino del Rancho, donde la Fuente Nueva nos dará la bienvenida a Serradilla.

El punto final de esta ruta es el Santuario del Stmo. Cristo de la Victoria, catalogado como Monumento Histórico-Cultural a nivel Nacional.




Las Pinturas Rupestres podrán ser visitadas con la compañía de un guía local.





Ruta Garganta del Fraile



Se trata de una ruta circular en la que podemos observar la mayoría de especies vegetales que componen el bosque típicamente mediterráneo: alcornoques, encinas, quejigos, madroños, durillos, cornicabras, acebuches... que se intercalan entre sí formando un rico mosaico con olivares, pinares y dehesas.

El punto más destacable de la ruta es la *Garganta del Fraile*, una de las estampas más llamativas del Parque Nacional de Monfragüe.

Formada por una cascada de agua permanente, ha erosionado la cuarcita durante años, creando un espectacular cortado que acoge a una importante población de rapaces, entre las que destacan especies como: buitre leonado, alimoche, cernícalo vulgar, búho real, roquero solitario y collalba negra, entre otras.

Además de una grandísima riqueza biológica, esta ruta cuenta con miradores, fuentes y zonas de merendero que amenizan el disfrute de la visita.

4



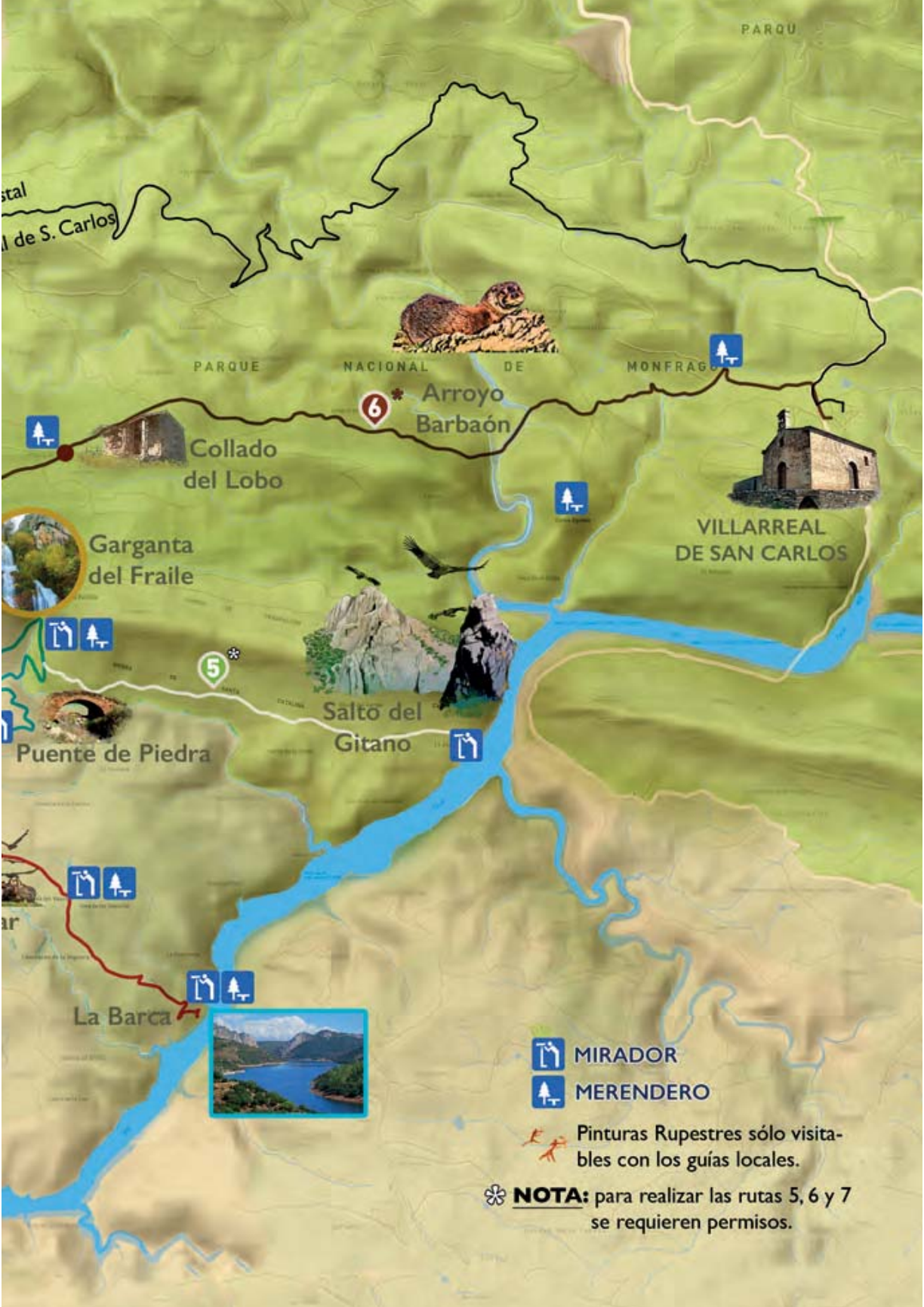
5

La RUTA 4 enlaza con la RUTA-5 a unos 300 metros de la Garganta del Fraile.



Rutas de Senderismo en Serradilla





PARQU

stal
l de S. Carlos

PARQUE NACIONAL DE MONFRAGO



6

Arroyo Barbaón



Collado del Lobo



VILLARREAL DE SAN CARLOS



Garganta del Fraile



5



Salto del Gitano



Puentes de Piedra



ar

La Barca



MIRADOR



MERENDERO



Pinturas Rupestres sólo visitables con los guías locales.



NOTA: para realizar las rutas 5, 6 y 7 se requieren permisos.

3 Ruta de La Barca

En dirección sureste, parte un camino desde Serradilla que atraviesa un paisaje de encinar llano y adehesado, que va a morir "rivereando" a orillas del río Tajo.

Este trazado, de fácil acceso, cuenta con varios puntos de interés:

- Muladar: posibilidad de observación y fotografía de aves necrófagas.
- Observatorio de fauna en la "Charca Nueva de la Dehesa": posibilidad de observación de anátidas, ardeidas, limícolas y mamíferos ligados al medio acuático.
- Majada del Vasco: zona de descanso con merendero.
- Mirador del Chorrerón y Mirador de Las Taheñas: vistas panorámicas.

La Ruta de la Barca ancla su historia a los tiempos en que para salvar el río más extenso de la península ibérica, las gentes de Monfragüe utilizaban una embarcación de madera que les permitía cruzar de una orilla a otra, factor determinante en los flujos de comunicación de la época.



2

Ruta Ermita de Santa Catalina



Este camino tradicional parte de Serradilla con dirección oeste, llano y de fácil acceso se adentra con sus paredes empedradas en un precioso y maduro alcornocal, que nos conduce hasta la Ermita de Santa Catalina cuya romería se celebra el Lunes de Pascua.

El recorrido está bien señalado, cuenta con zonas de descanso y merenderos y según el año podrán observarse trabajos tradicionales como la saca del corcho.

Durante la realización de este trazado podremos disfrutar de la multitud de aves que pueblan esta zona, como oropéndolas, currucas, abubillas, reyezuelos, milanos, águilas calzadas y un largo etc. Estas aves son fácilmente observables en primavera, época donde sus sonoros cortejos invaden con su melodía la bóveda de un alcornocal rebotante de vida.



5

Ruta Salto del Gitano Sierra de Peñafalcón

Esta ruta se localiza en la Sierra de Peñafalcón, el corazón del P.N. de Monfragüe, donde acebuches y alcornoques ofrecen el ecosistema idóneo para especies como el águila imperial o el ciervo ibérico, que encuentra en este enclave un lugar idóneo en el que pasar su época de celo: la berrea.

Desde la Majá de Peñafalcón podemos disfrutar de una vista inédita para el turista, el icono del Parque Nacional de Monfragüe, el Salto del Gitano, que alberga una de las mayores concentraciones de buitre leonado del mundo, además de cigüeñas negras, alimoches y halcones peregrinos entre otras especies.



5

Ruta realizable sólo en salidas de campo organizadas por el Ayuntamiento de Serradilla.

Más información en la Oficina de Turismo de Serradilla.



6 Ruta Camino de Villarreal

Esta ruta, sin duda la más larga de las propuestas, une la localidad de Serradilla con su propia pedanía, Villarreal de San Carlos.

Atravesando un inmenso paisaje de monte mediterráneo, intercalado con pequeños cultivos y pinares, llegamos a nuestro destino, no sin antes atravesar diversos arroyos, como el de Barbaón y casi al final de la ruta, el arroyo de Malvecino, coincidiendo esta Ruta-6 con la Ruta del Cerro Gimio.

Al ser una ruta larga, que atraviesa un paisaje variado, la posibilidad de observar a multitud de especies en su hábitat es muy alta. Destaca la presencia de grandes rapaces como el buitre negro, el águila imperial, el águila perdicera o el águila culebrera. También se encuentran rapaces de menor porte como el azor o el gavilán; además de una interminable lista de pequeños pasiriformes.



6 Esta ruta transcurre por una zona de uso restringido del Parque Nacional de Monfragüe. Para poder realizarla es necesario solicitar un permiso que será expedido en la Oficina de Turismo de Serradilla o en la Oficina de Turismo de Villarreal de San Carlos.





Rutas Fluviales por el Río Tajo



Información y reservas: 680 554 146 / www.barcodeltajo.com/barco-de-monfrague

Barco del Tajo: Monfragüe.

Desde el embarcadero de **Serradilla** zarpa el Barco de Monfragüe, esta embarcación ofrece la posibilidad de realizar cruceros por las aguas del Tajo, llegando hasta las puertas del **Parque Nacional de Monfragüe** a través de su **Reserva de la Biosfera**, desde donde se puede disfrutar de una imponente vista del **Salto del Gitano**.

Desde este **aula de naturaleza** flotante, con capacidad para 54 pasajeros, pueden apreciarse la mayoría de los valores naturales de Monfragüe, desde su típico **monte mediterráneo** hasta su **fauna** más característica, pasando por su **paisaje, geología, relieve** y acontecimientos naturales como la **berrea** del ciervo ibérico. Es un complemento perfecto para realizar una visita a Serradilla.





Ruta Pinturas rupestres de Monfragüe

El **Parque Nacional de Monfragüe** constituye una de las zonas de la Península Ibérica con mayor concentración de **arte rupestre** de tipo esquemático. Muchas de estas pinturas son únicas en su composición y calidad de conservación.

Existen actualmente 114 abrigos documentados en Monfragüe, de los cuales 74 estarían localizados en el término municipal de **Serradilla** y principalmente en los siguientes enclaves: Arroyo de Barbaón, Garganta del Fraile, Sierra de Peñafalcón y **Sierra de Santa Catalina**, que es la protagonista de esta ruta.

Este recorrido ofrece la posibilidad de visitar algunos de estos yacimientos, de hecho en Monfragüe es la **única ruta** dedicada a este cometido, para la visita es imprescindible el acompañamiento de un **guía local** que ayudará a localizar e interpretar los diferentes paneles y abrigos con pinturas rupestres que se ocultan en esta ruta por las crestas de cuarcita de la sierra de Santa Catalina.

Las pinturas rupestres de Monfragüe y de la Sierra de Santa Catalina están fechadas en un período de tiempo que va desde las más antiguas, hace **8.500 años** aproximadamente (Epipaleolítico) hasta las más recientes, de hace unos **2.800 años** (Edad del Hierro).

Es por ello que este impresionante conjunto ha pasado a formar parte en el año 2020 del **Itinerario Cultural Europeo CARP (Caminos del Arte Rupestre Prehistórico)**, itinerario que engloba los principales conjuntos de arte rupestre de toda Europa.





Santuario del Stmo. Cristo de la Victoria

El Santuario del Santísimo Cristo de la Victoria de Serradilla es el segundo santuario religioso más visitado de Extremadura, está regentado por monjas de clausura de la orden **Madres Agustinas Recoletas** y está catalogado como **Monumento Histórico - Cultural a nivel nacional** y no es de extrañar, pues alberga en su interior una magnífica colección de frescos y pinturas de estilo barroco con autores como **Rubens, Claudio Coello, Caravaggio o Francisco Gutierrez.**

Pero sin lugar a dudas la obra maestra que da sentido a tan mágico rincón es la talla del "Cristu Benditu" de Serradilla, obra del artista madrileño **Domingo de Rioja**, quien esculpió bajo encargo de la beata **Francisca de Oviedo** en 1635 a un cristo triunfal de mirada viva y bondadosa. A este cristo se le atribuyen numerosos milagros, de ahí su fama y los miles de devotos que posee en todo el mundo, que celebran cada **14 de septiembre el Día del Stmo. Cristo de la Victoria.**

Para los serradillanos este es su auténtico **tesoro**, pues lleva en su mirada guardados los anhelos, sufrimientos y esperanzas de su pueblo, pueblo que le rinde un profundo culto desde hace casi **400 años.**

El santuario es visitable prácticamente **todo el año** en horario de mañana (9:30 a 14:00) y de tarde (16:00 a 19:00).



Historia y Cultura

A pesar de ser un pueblo pequeño, numerosos acontecimientos históricos hicieron grande a Serradilla, estos son sólo algunos de ellos:


Yacimientos arqueológicos: de los 114 abrigos y paneles localizados en Monfragüe con pinturas rupestres, 74 se encuentran en Serradilla. Estas pinturas prehistóricas son de tipo esquemático, algunas datan del 8000 a.C. y pueden visitarse con la compañía de un guía local.

Habla Serradillana: este dialecto del alto extremeño es una variante del Asturleonés con influencia del Castellano Antiguo y ciertos rasgos portugueses. Existe un palabrero expuesto en las calles de Serradilla donde cientos de palabras de forja exclusivas de este habla adornan el pueblo.

El tesoro de Serradilla: en 1965, en un olivar de la Sierra de Sta. Catalina, hallaron en una vasija 24 piezas de oro de la época tartésica que constituyen junto al Tesoro de Aliseda la mejor muestra de orfebrería orientalizante de Extremadura. En el Centro de Interpretación de Serradilla existe una reconstrucción de estas piezas, aquí podrás conocer su misteriosa historia.

Método Rayas: método pedagógico de aprendizaje de lectura y escritura simultáneamente, desarrollado por el maestro Ángel Rodríguez Álvarez y difundido desde Serradilla por Agustín Sánchez Rodrigo. Ambos serradillanos contribuyeron a la alfabetización de los hispanohablantes a nivel mundial, distribuyendo más de 60.000.000 de ejemplares de sus cartillas.

Además de este legado histórico - cultural, el gastronómico mantiene la esencia de la cultura agroganadera de antaño en los sabores tradicionales: aceite de oliva, vinos, panes, dulces típicos y todo tipo de productos ibéricos. Todo se puede encontrar en comercios, tahonas y mataderos locales.





TELÉFONOS DE INTERÉS

Alojamientos:

- | | | | |
|-------------------------------------|-------------|-----------------------------------|-------------|
| - C.R. La Almazara del Cristo | 927 407 090 | - Ayto. Serradilla | 927 407 002 |
| - Albergue Municipal | 927 407 002 | - C.I. La Huella del Hombre en | |
| - A.T. El Juriche de Monfragüe.. | 660 127 434 | Monfragüe (Serradilla) | 608 985 222 |
| - A.T La Catamusa | 610 966 955 | - C.I. Lugar Nuevo (Villarreal de | |
| | | San Carlos) | 927 781 575 |

Bar/Restaurante:

- | | | | |
|-----------------------------|-------------|---------------------------------|-------------|
| - Bar Nora | 699 745 695 | - Barco de Monfragüe | 680 554 146 |
| - Bar/Rte. La Piscina | 927 191 495 | - Guía Arte Rupestre | 658 112 689 |
| - Bar/Rte. Casa Paqui..... | 927 199 002 | - Policía Municipal | 629 907 522 |
| - Bar Al Monfrag..... | 927 199 205 | - Urgencias | 927 407 522 |
| - Churrería | 927 407 394 | - Centro de Salud | 927 407 191 |
| | | - Guardia Civil | 927 407 024 |
| | | - Convento M.M. Agustinas | 927 407 080 |